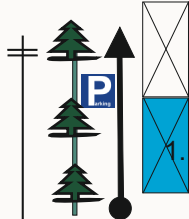
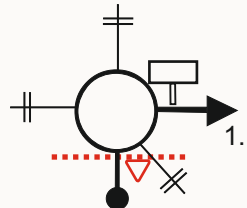

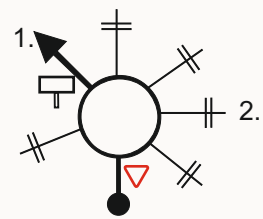

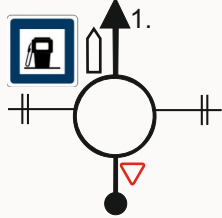



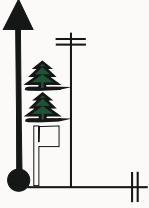

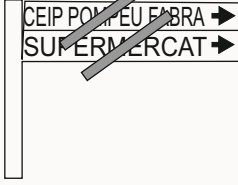


Etapa	Sector	Distància	Temps	Pàgina
0	0	00,00	0h 00 m	C1

KILOMETRES		DIRECCIÓ	INFORMACIÓ	Km. Regr				
TOTAL	PARCIAL							
		01	<p>RECORREGUT DE: VERIFICACIONS TEC. I ADM.</p> <p>A: PARC TANCAT PODIUM SORTIDA</p> <p>A: TRAM CALIBRACIÓ</p> <p>Avda Roma</p>					
		02	 <p>1. IMMOBILIARIA PROMAN MANLEU</p> <p>Direcció de Cursa Verificacions administratives Verificacions tècniques</p> <p>(lateral) Avda. Roma nº 83</p>					
00.00		03	 <p>Avda Roma</p>  <table border="1" data-bbox="1015 941 1250 1021"> <tr> <td>Olot B-522</td> <td>→</td> </tr> <tr> <td>Roda de Ter BV-5222</td> <td>→</td> </tr> </table> <p>1. TRAM CALIBRACIÓ Avda Puigmal</p>	Olot B-522	→	Roda de Ter BV-5222	→	
Olot B-522	→							
Roda de Ter BV-5222	→							
00.29		04	 <p>B-522</p>  <table border="1" data-bbox="998 1182 1242 1274"> <tr> <td>OLOT B-522</td> <td>→</td> </tr> <tr> <td>L'ESQUIROL RUPIT</td> <td>→</td> </tr> </table> <p>1. TRAM CALIBRACIÓ 2. PARC TANCAT</p> <p>PI Sanglas Alsina</p>	OLOT B-522	→	L'ESQUIROL RUPIT	→	
OLOT B-522	→							
L'ESQUIROL RUPIT	→							
00.65		05	  <table border="1" data-bbox="998 1457 1234 1503"> <tr> <td>OLOT B-5224</td> <td>→</td> </tr> </table> <p>Gasolinera Feixa</p> <p>1. TRAM CALIBRACIÓ</p>	OLOT B-5224	→			
OLOT B-5224	→							



Etapa	Sector	Distància	Temps	Pàgina
0	0	00,00	0h 00 m	C2

KILOMETRES		DIRECCIÓ	INFORMACIÓ	Km. Regr
TOTAL	PARCIAL			
00.74			  1. TRAM CALIBRACIÓ	





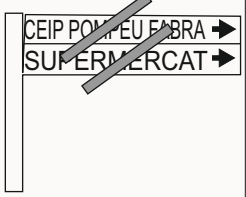


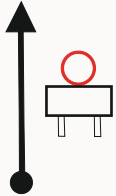



Etapa	Sector	Distància	Temps	Pàgina
0	0	08,00	0h 00 m	C3

KILOMETRES
TOTAL PARCIAL

DIRECCIÓ

INFORMACIÓ

Km. Regr

			B-522  	
				
				
			C-153   	



Etapa	Sector	Distància	Temps	Pàgina
0	0	08,000	0h 00 m	C4

KILOMETRES
TOTAL PARCIAL

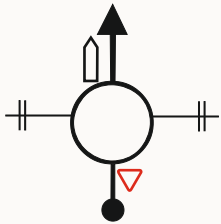

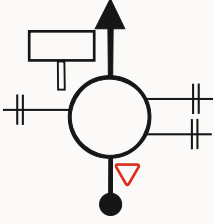

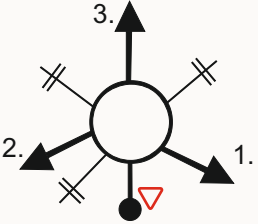

DIRECCIÓ

INFORMACIÓ

Km. Regr

		01			
TRAM de CALIBRACIÓ 08,000 km.					
		02			
00.00	00.00		B-522 		08.00
		03			
04.32	04.32		 		03.68
		04			
08.000	03.68		C-153 		00.00
		05			



KILOMETRES		DIRECCIÓ	INFORMACIÓ	Km. Regr
TOTAL	PARCIAL			
		06 	BV-5222  MANLLEU	
		07 	URBÀ  Totes direccions → c/ Carretera de Roda	
		08 	 PLAÇA SANGLAS ALSINA 1. INICI CALIBRACIÓ 2. PARC TANCAT SORTIDA 3. VERIFICACIONS	
		09		
		10		