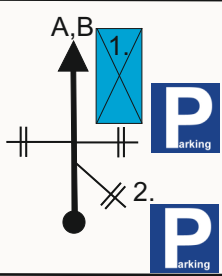

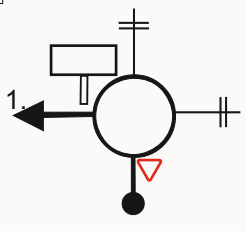
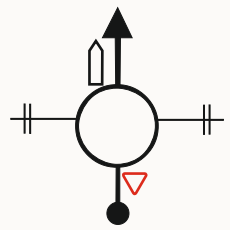




KILOMETRES		DIRECCIÓ	INFORMACIÓ	Km. Regr
TOTAL	PARCIAL			
		01	RECORREGUT DE: VERIFICACIONS TEC. I ADM. A: PARC TANCAT PODIUM SORTIDA A: TRAM CALIBRACIÓ	
00.00		02	 <p>C-153</p> <p>RODA DE TER</p> <p>A Direcció Tram Calibració B Parc tancat . Sortida</p> <p>1. L`Espai. VERIFI ADM 2. Parking CAP VERIFI TEC.</p>	
00.00		03	TRAM CALIBRACIÓ  <p>C-153</p>	
00.00		04	 <p>1. TRAM CALIBRACIÓ</p> <p>← Manlleu BV-5222</p> <p>← Les Masies de Roda</p>	
00.00		05	 <p>BV-5222</p> <p>MANLLEU</p>	



KILOMETRES		DIRECCIÓ	INFORMACIÓ	Km. Regr
TOTAL	PARCIAL			
00.00		06 	URBÀ Totes direccions → c/ Carretera de Roda	
00.00		07 	B-522 OLOT B-522 → L'ESQUIROL RUPIT → 1. INICI CALIBRACIÓ 1. TRAM CALIBRACIÓ	
00.00		08 	OLOT B-5224 → Gasolinera Feixa 1. TRAM CALIBRACIÓ	
00.00		09 	1. TRAM CALIBRACIÓ	
		10		



Etapa	Sector	Distància	Temps	Pàgina
0	0	08,00	0h 00 m	C3

KILOMETRES
TOTAL PARCIAL

DIRECCIÓ

INFORMACIÓ

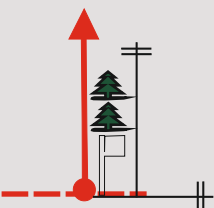

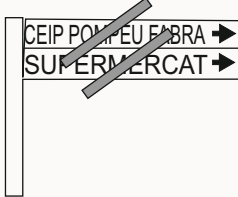
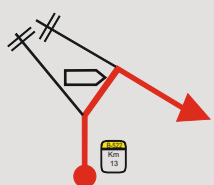


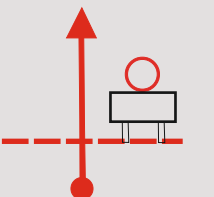



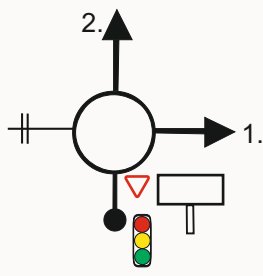

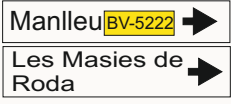
Km. Regr

			B-522 	
			C-153 	



Etapa	Sector	Distància	Temps	Pàgina
0	0	08,00	0h 00 m	C4

KILOMETRES
TOTAL PARCIAL DIRECCIÓ INFORMACIÓ Km. Regr

		01			
TRAM de CALIBRACIÓ 08,000 km.					
		02		B-522  	
00.000	00.00				08.000
		03		 	
04.32	04.32				03.68
		04		C-153   	
08.000	03.68				00.000
		05		 1. TRAM CALIBRACIÓ  2. PARC TANCAT 