



KILOMETRES
TOTAL PARCIAL

DIRECCIÓ

INFORMACIÓ

Km. Regr

		01		<p>RECORREGUT DE: VERIFICACIONS TEC. I ADM.</p> <p>A: PARC TANCAT PODIUM SORTIDA A: TRAM CALIBRACIÓ</p> <p>Avda Roma</p>							
		02		<p>1. IMMOBILIARIA PROMAN MANLLEU</p> <p>Direcció de Cursa Verificacions administratives Verificacions tècniques</p> <p>(lateral) Avda. Roma nº 83</p>							
00.00		03	<p>Avda Roma</p>	<table border="1"> <tr> <td>Olot</td> <td>B-522</td> <td>→</td> </tr> <tr> <td>Roda de Ter</td> <td>BV-5222</td> <td>→</td> </tr> </table> <p>1. TRAM CALIBRACIÓ Avda Puigmal</p>	Olot	B-522	→	Roda de Ter	BV-5222	→	
Olot	B-522	→									
Roda de Ter	BV-5222	→									
00.29		04		<p>B-522</p> <table border="1"> <tr> <td>OLOT</td> <td>B-522</td> <td>→</td> </tr> <tr> <td>L'ESQUIROL RUPIT</td> <td></td> <td>→</td> </tr> </table> <p>1. TRAM CALIBRACIÓ 2. PARC TANCAT</p> <p>PI Sanglas Alsina</p>	OLOT	B-522	→	L'ESQUIROL RUPIT		→	
OLOT	B-522	→									
L'ESQUIROL RUPIT		→									
00.65		05		<table border="1"> <tr> <td>OLOT</td> <td>B-5224</td> <td>→</td> </tr> </table> <p>Gasolinera Feixa</p> <p>1. TRAM CALIBRACIÓ</p>	OLOT	B-5224	→				
OLOT	B-5224	→									






Etapa	Sector	Distància	Temps	Pàgina
0	0	00,00	0h 00 m	C2

KILOMETRES
TOTAL PARCIAL

DIRECCIÓ

INFORMACIÓ

Km. Regr

KILOMETRES TOTAL	KILOMETRES PARCIAL	DIRECCIÓ	INFORMACIÓ	Km. Regr
00.74			  1. TRAM CALIBRACIÓ	



Etapa	Sector	Distància	Temps	Pàgina
0	0	08,00	0h 00 m	C3

KILOMETRES
TOTAL PARCIAL

DIRECCIÓ

INFORMACIÓ

Km. Regr

			B-522 		
			C-153 		



Etapa	Sector	Distància	Temps	Pàgina
0	0	08,000	0h 00 m	C4

KILOMETRES
TOTAL PARCIAL

DIRECCIÓ

INFORMACIÓ

Km. Regr

		01			
TRAM de CALIBRACIÓ 08,000 km.					
		02		B-522 	
00.00	00.00				08.00
		03		 	
04.32	04.32				03.68
		04		C-153 	
08.000	03.68				00.00
		05		 	



KILOMETRES
TOTAL PARCIAL

DIRECCIÓ

INFORMACIÓ

Km. Regr

		06		BV-5222		
		07		URBÀ		
		08				
		09				
		10				

c/ Carretera de Roda