



KILOMETRES		DIRECCIÓ	INFORMACIÓ	Km. Regr
TOTAL	PARCIAL			
		01	<p>RECORREGUT DE: VERIFICACIONS TEC. I ADM.</p> <p>A: PARC TANCAT PODIUM SORTIDA A: TRAM CALIBRACIÓ</p> <p>C/ Passeig del Ter</p>	
00.00		02	<p>1. PAVELLO MUNICIPAL ESPORTIU MANLLEU 2. FAROLA</p> <p>Direcció de Cursa Verificacions administratives Verificacions tècniques Parquing remolcs WC BAR</p> <p>C/ Josep Serra</p>	
00.19		03	<p>← Altres direccions Centre Urbà →</p> <p>C/ Santiago Rusiñol</p>	
00.25		04	<p>1. BAR MUNDIAL</p> <p>C/ Santiago Rusiñol</p>	
00.59		05	<p>PARC TANCAT TRAM CALIBRACIÓ</p> <p>← Ajuntament ← Policia Local</p> <p>C/ Del Vendrell</p>	



KILOMETRES		DIRECCIÓ	INFORMACIÓ	Km. Regr
TOTAL	PARCIAL			
00.72		 !!!	1. TRAM CALIBRACIÓ Passeig Dr. Joan Oliveras	
00.88			1. TRAM CALIBRACIÓ C/ Vilamirosa	
01.04			1. TRAM CALIBRACIÓ Avda. Roma	
01.35			1. TRAM CALIBRACIÓ Avda. Roma	
01.46			 Olot B-522 → Roda de Ter BV-5222 → 1. TRAM CALIBRACIÓ Avda. Roma	



KILOMETRES		DIRECCIÓ	INFORMACIÓ	Km. Regr						
TOTAL	PARCIAL									
01.77		<p>11</p>	<p>1. TRAM CALIBRACIÓ Avda. Roma</p>							
01.92		<p>12</p>	<table border="1"><tr><td>Olot</td><td>B-522</td><td>→</td></tr><tr><td>Roda de Ter</td><td>BV-5222</td><td>→</td></tr></table> <p>1. TRAM CALIBRACIÓ Avda Puigmal</p>	Olot	B-522	→	Roda de Ter	BV-5222	→	
Olot	B-522	→								
Roda de Ter	BV-5222	→								
02.23		<p>13</p>	<p>B-522</p> <table border="1"><tr><td>OLOT</td><td>B-522</td><td>→</td></tr><tr><td>L'ESQUIROL RUPIT</td><td></td><td>→</td></tr></table> <p>1. TRAM CALIBRACIÓ</p>	OLOT	B-522	→	L'ESQUIROL RUPIT		→	
OLOT	B-522	→								
L'ESQUIROL RUPIT		→								
02.54		<p>14</p>	<table border="1"><tr><td>OLOT</td><td>B-5224</td><td>→</td></tr></table> <p>Gasolinera Feixa</p> <p>1. TRAM CALIBRACIÓ</p>	OLOT	B-5224	→				
OLOT	B-5224	→								
02.64		<p>15</p>	<table border="1"><tr><td>CEIP POMPEU FABRA</td><td>→</td></tr><tr><td>SUPERMERCAT</td><td>→</td></tr></table> <p>1. TRAM CALIBRACIÓ</p>	CEIP POMPEU FABRA	→	SUPERMERCAT	→			
CEIP POMPEU FABRA	→									
SUPERMERCAT	→									



Etapa	Sector	Distància	Temps	Pàgina
0	0	08,00	0h 00 m	C4

KILOMETRES
TOTAL PARCIAL

DIRECCIÓ

INFORMACIÓ

Km. Regr

			B-522 	
			C-153 	



KILOMETRES
TOTAL PARCIAL

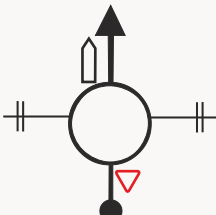

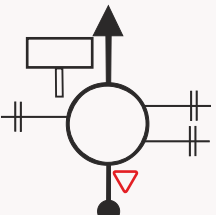

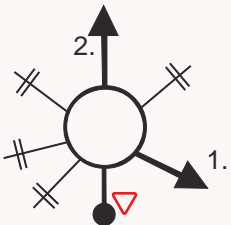

DIRECCIÓ

INFORMACIÓ

Km. Regr

		01			
TRAM de CALIBRACIÓ 08,00 km.					
		02		B-522 	
00.00	00.00				08.00
		03		 	
04.32	04.32				03.68
		04		C-153 	
08.00	03.68				00.00
		05		 	



KILOMETRES		DIRECCIÓ	INFORMACIÓ	Km. Regr
TOTAL	PARCIAL			
		06 	BV-5222 	
		07 	URBÀ  c/ Carretera de Roda	
		08 	 1. INICI CALIBRACIÓ 2. PARC TANCAT SORTIDA	
		09		
		10		